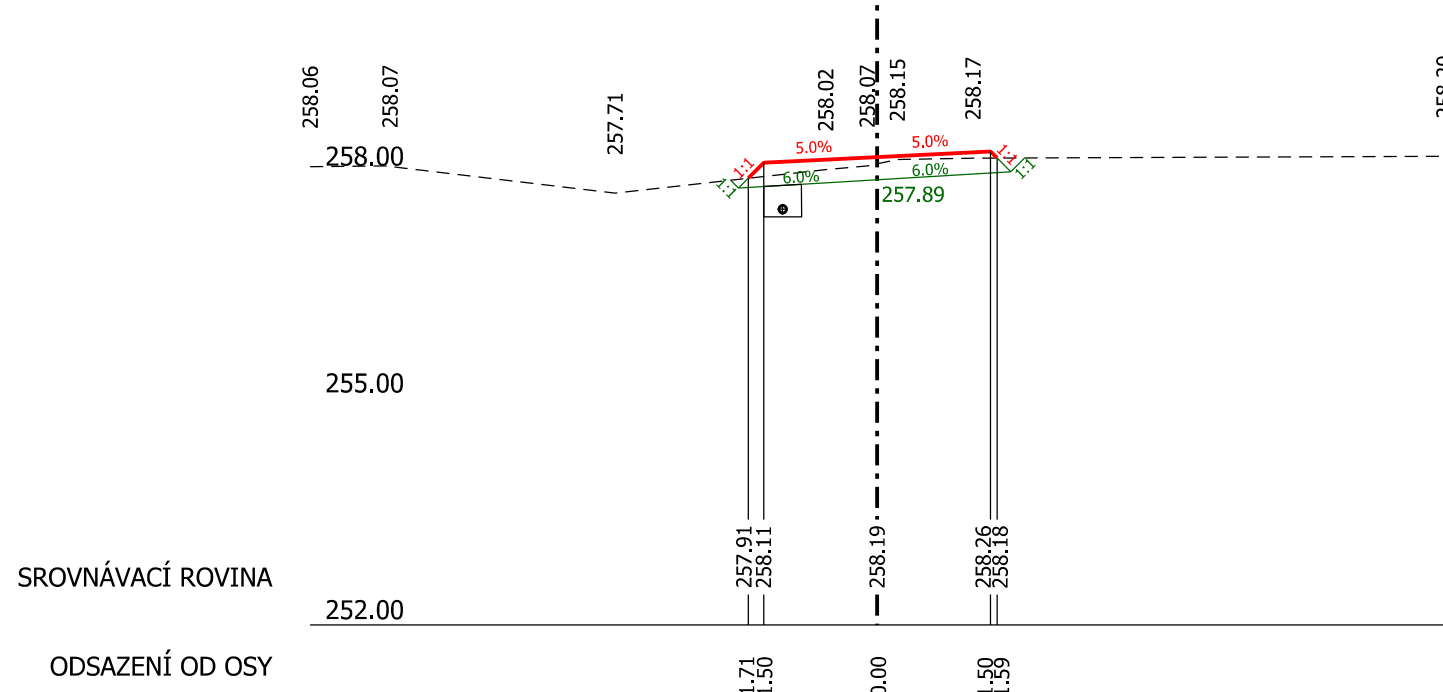
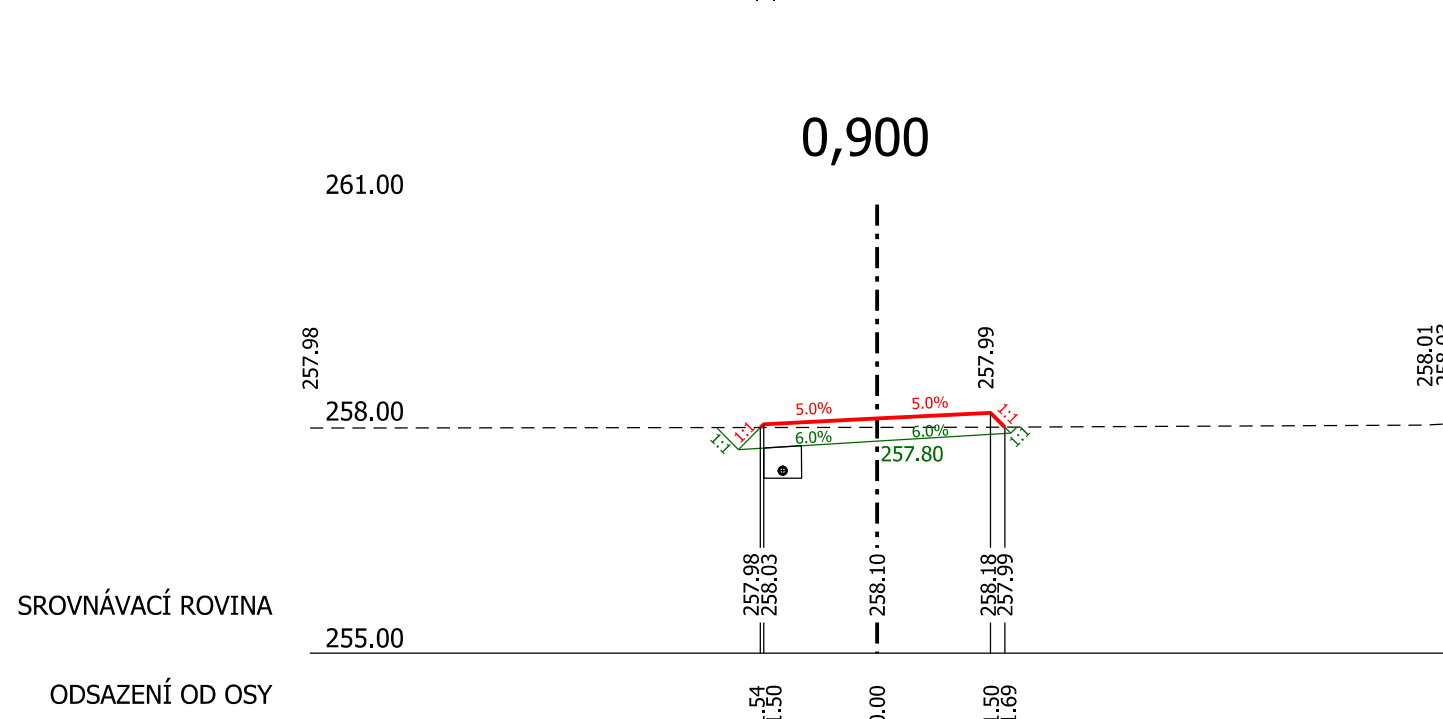
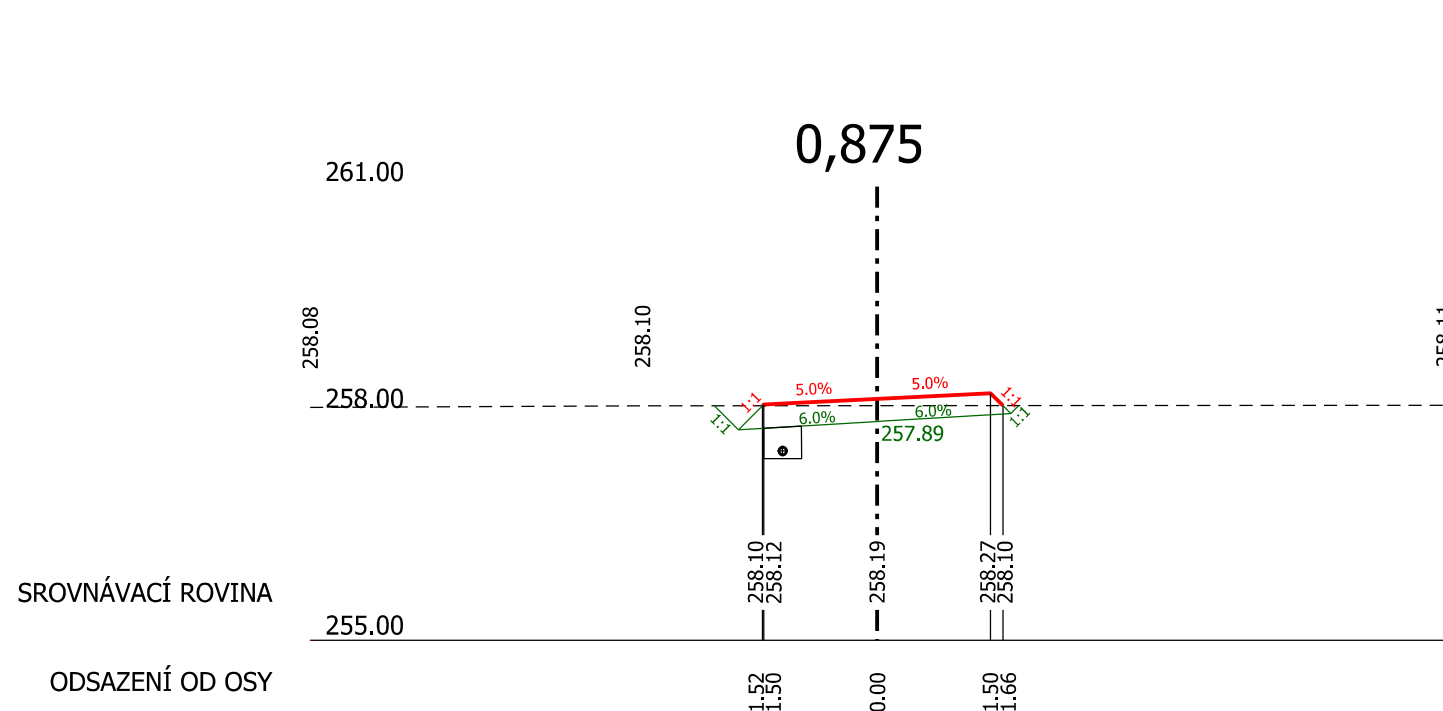
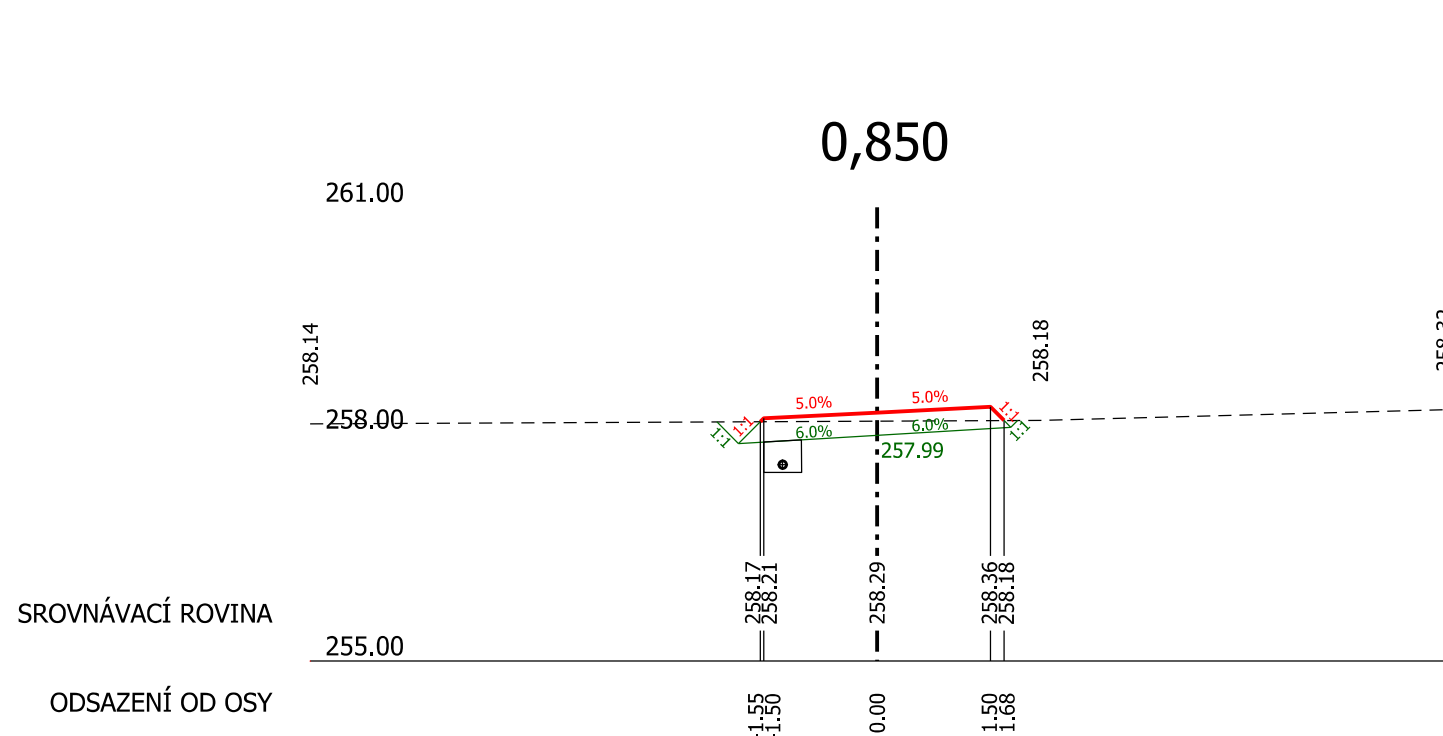
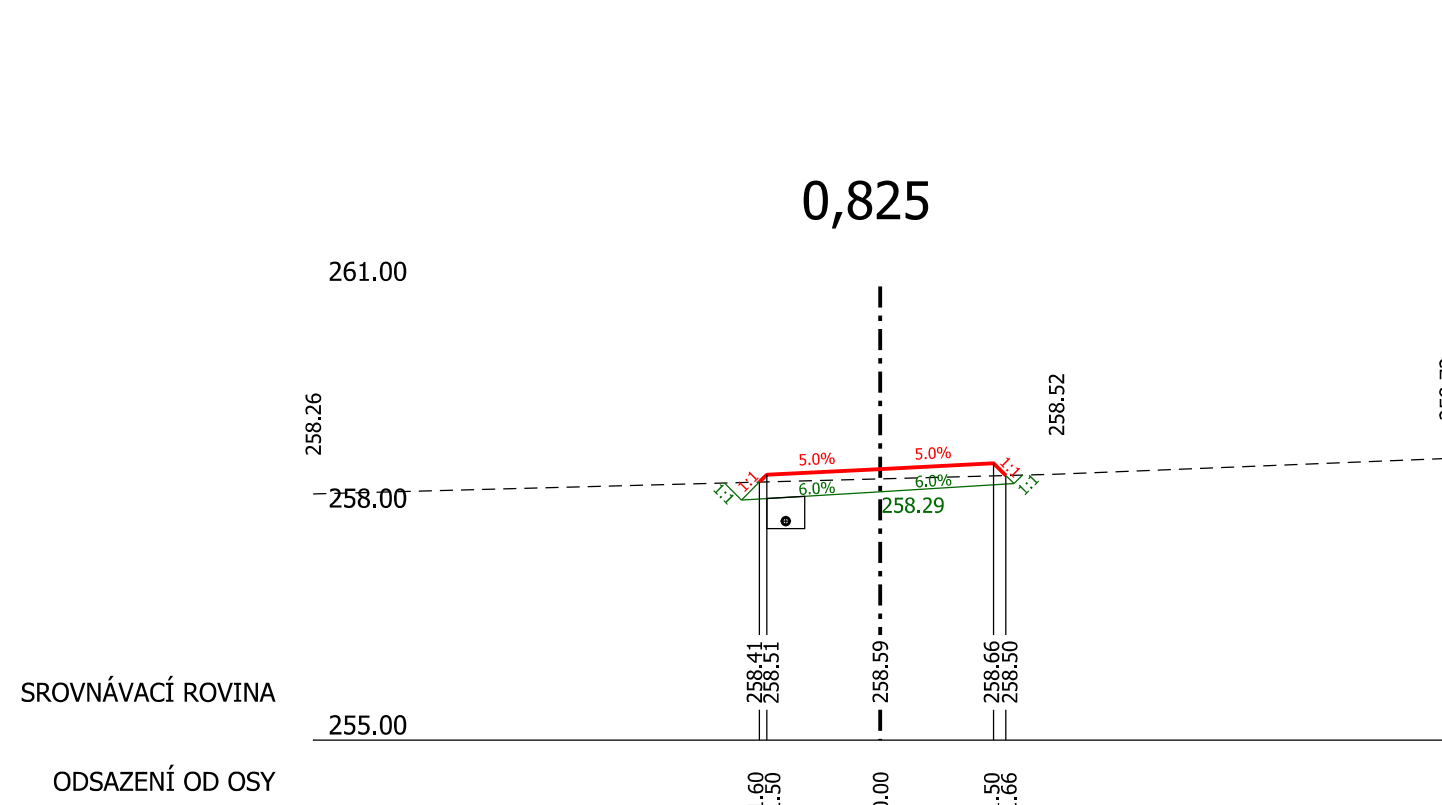
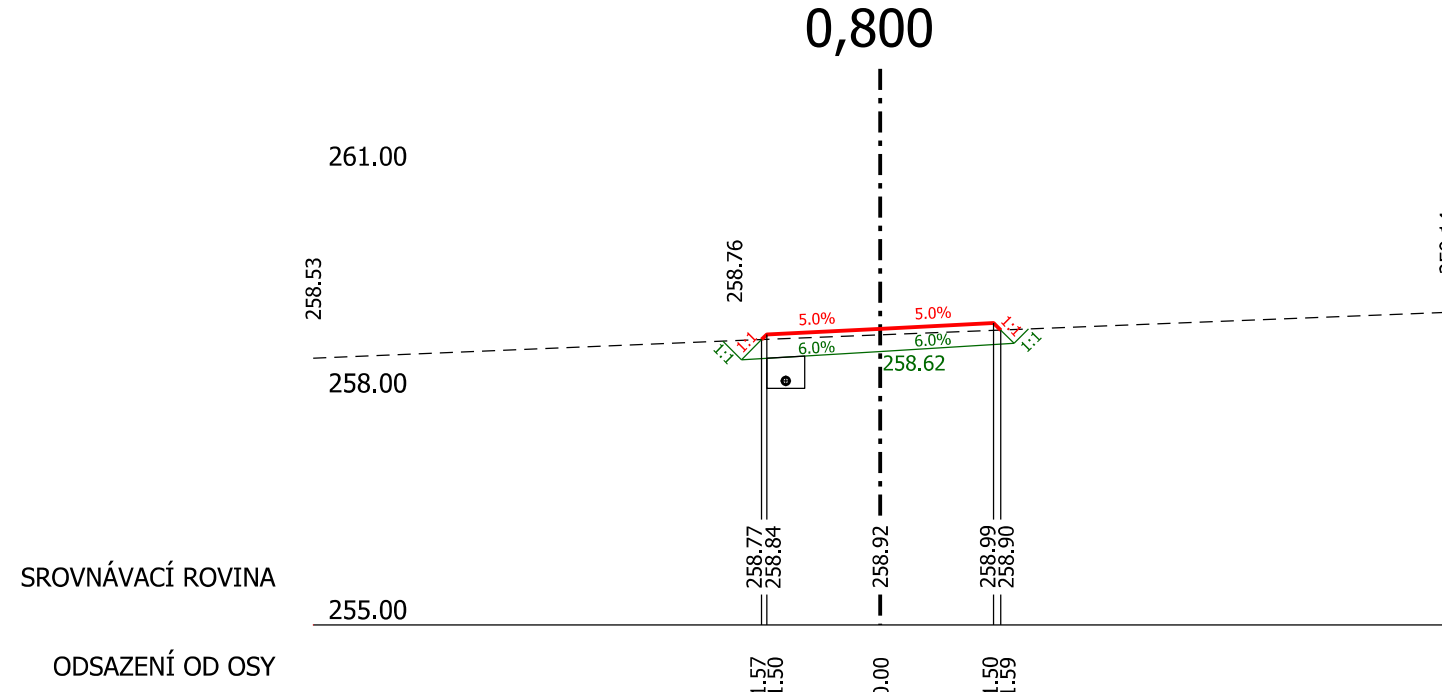
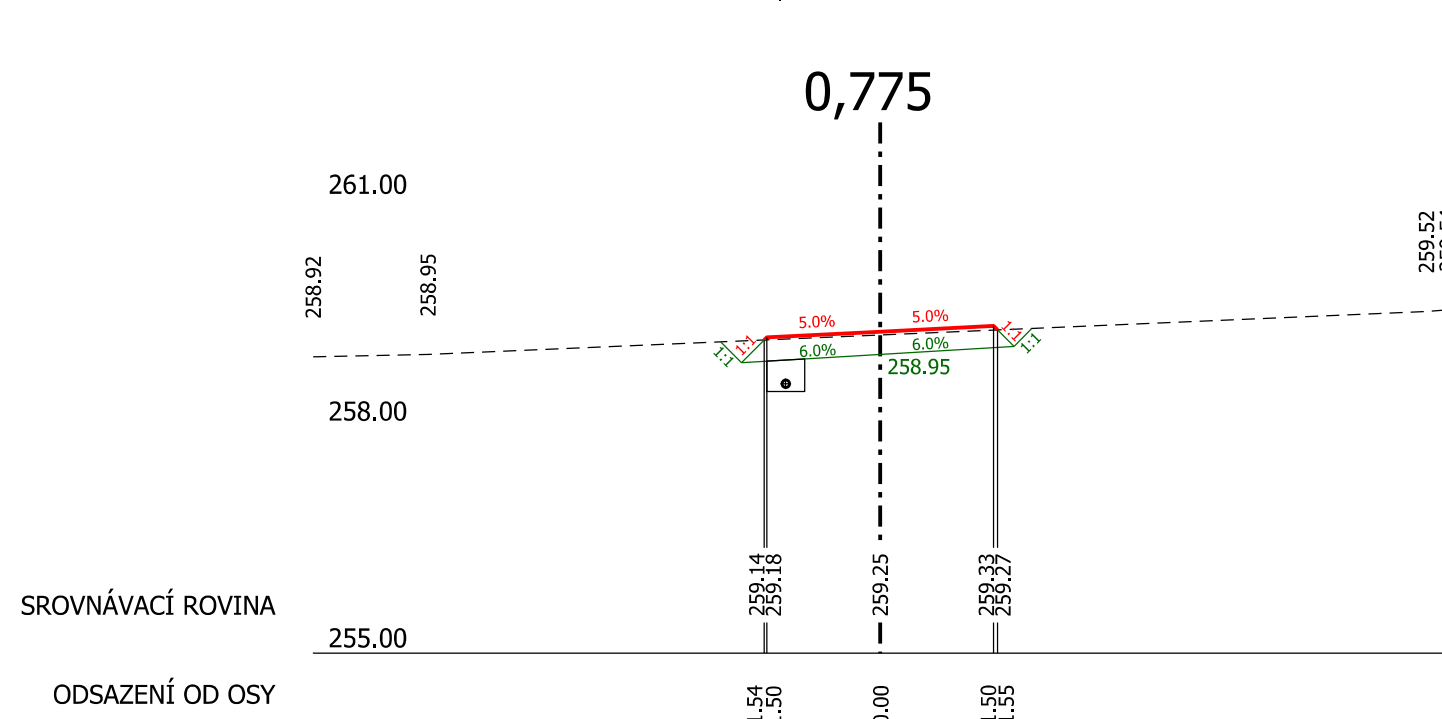
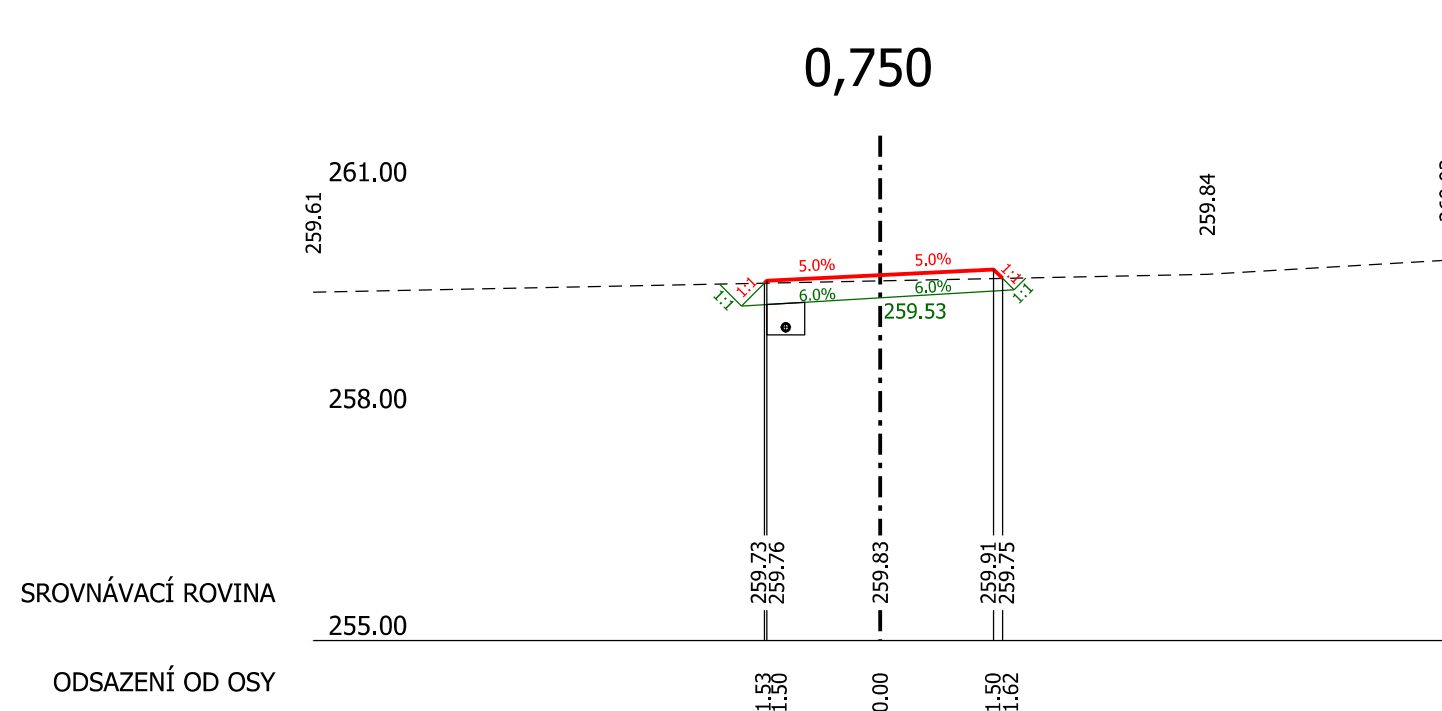
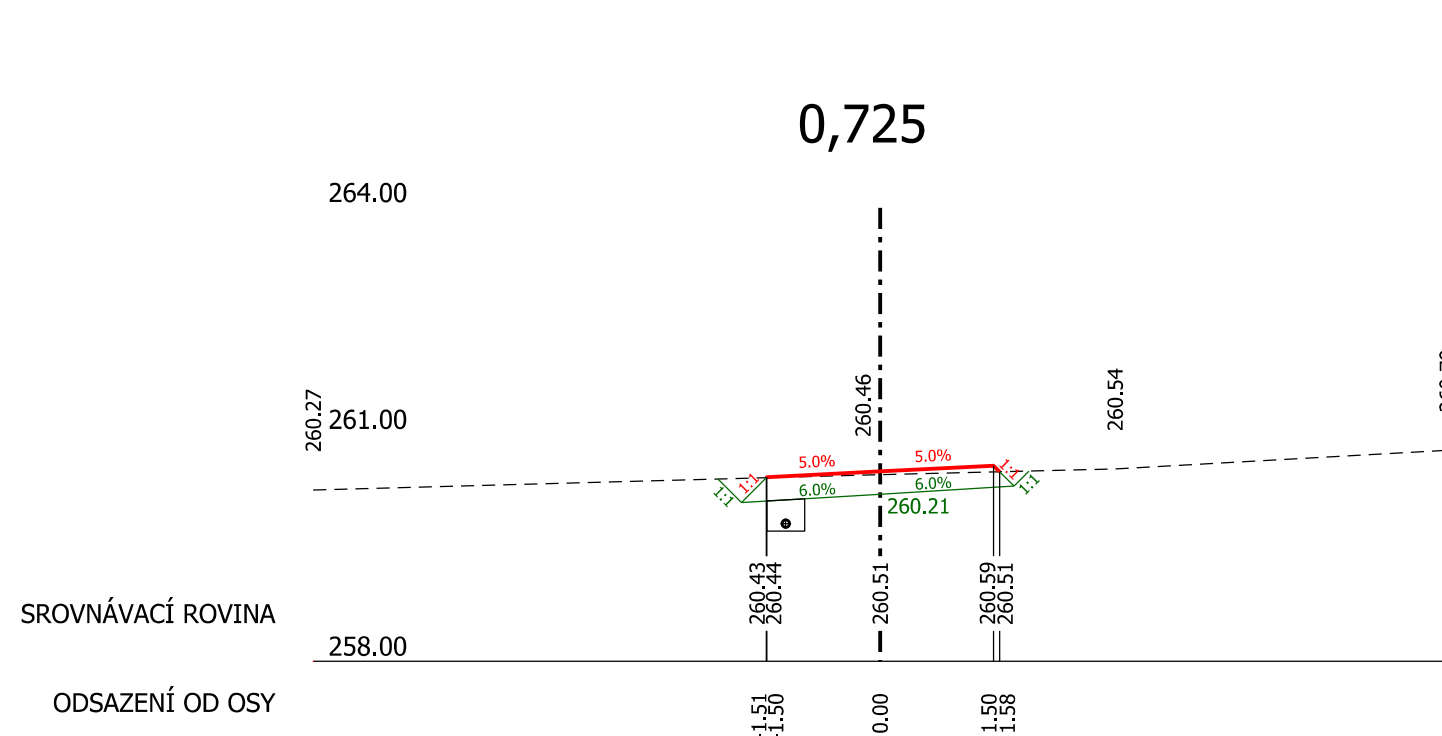
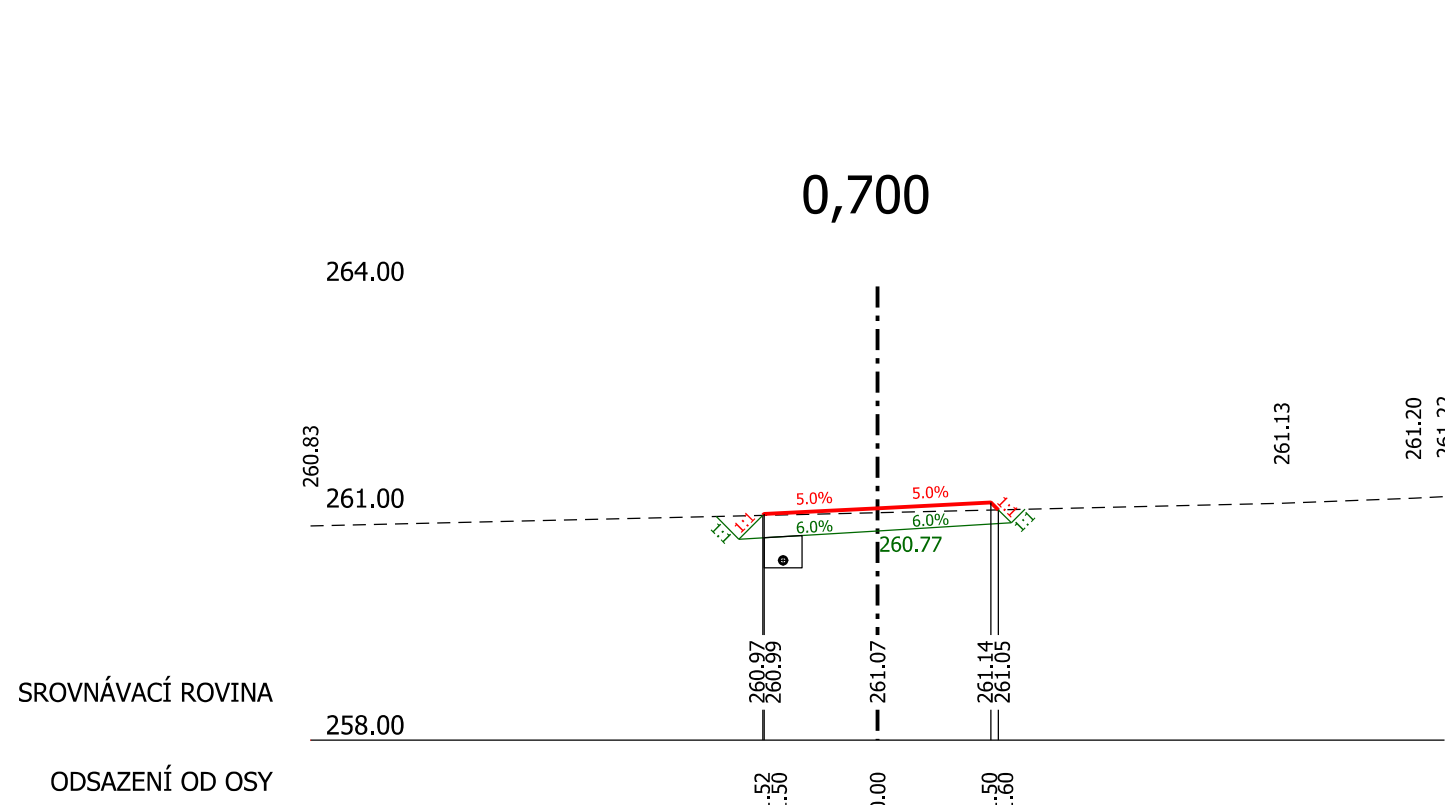
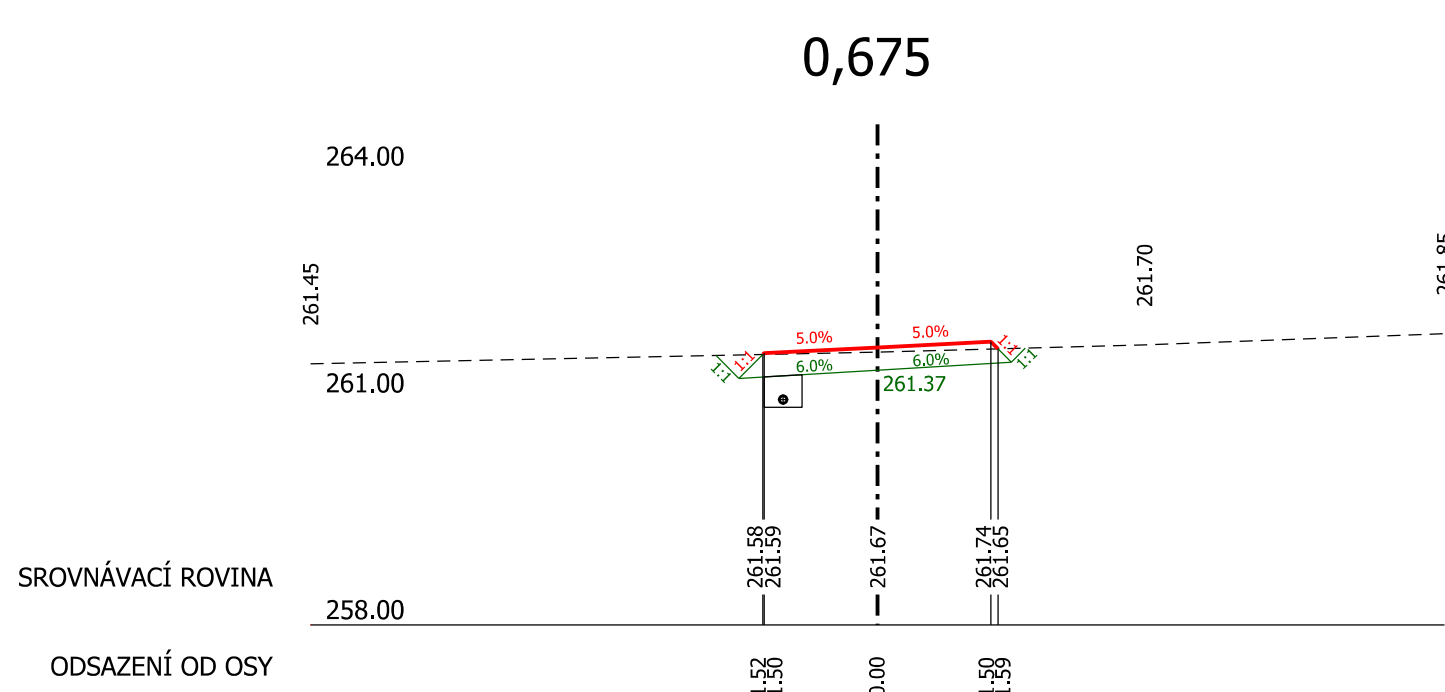
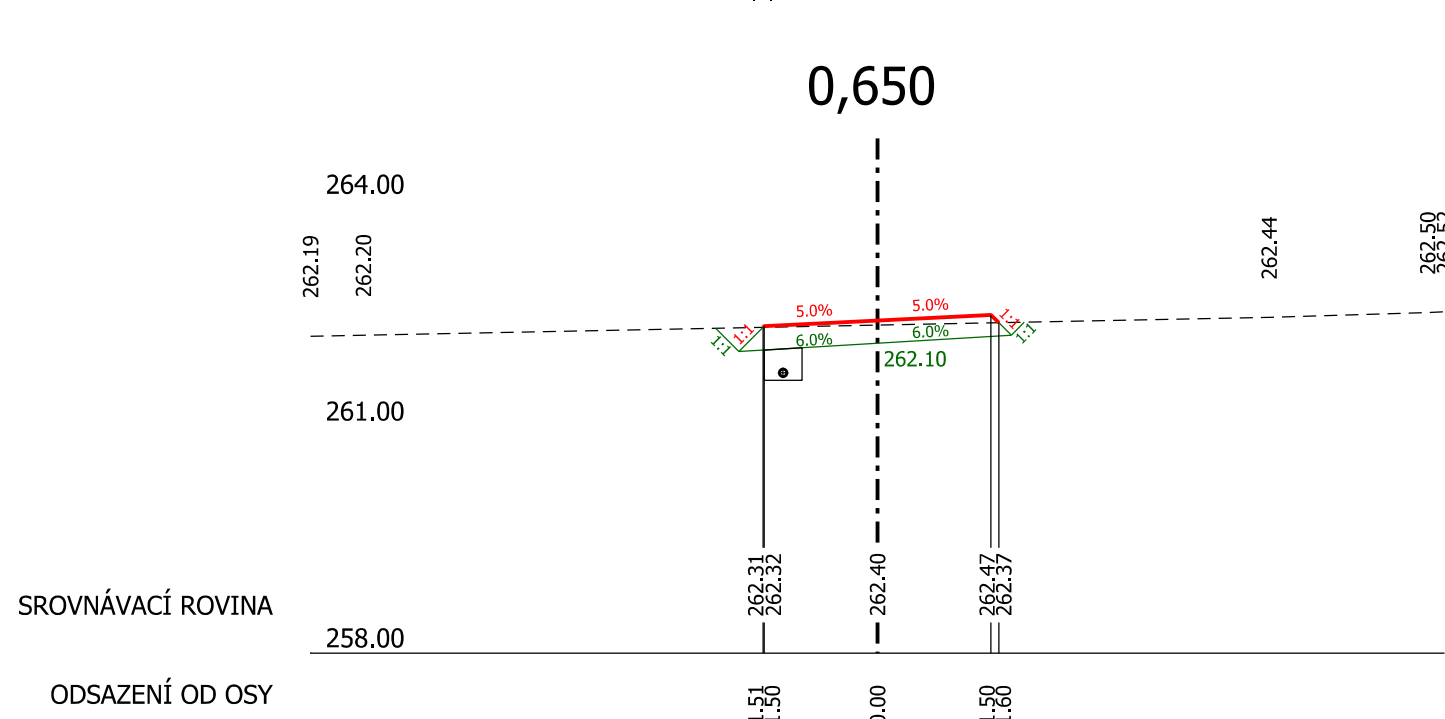
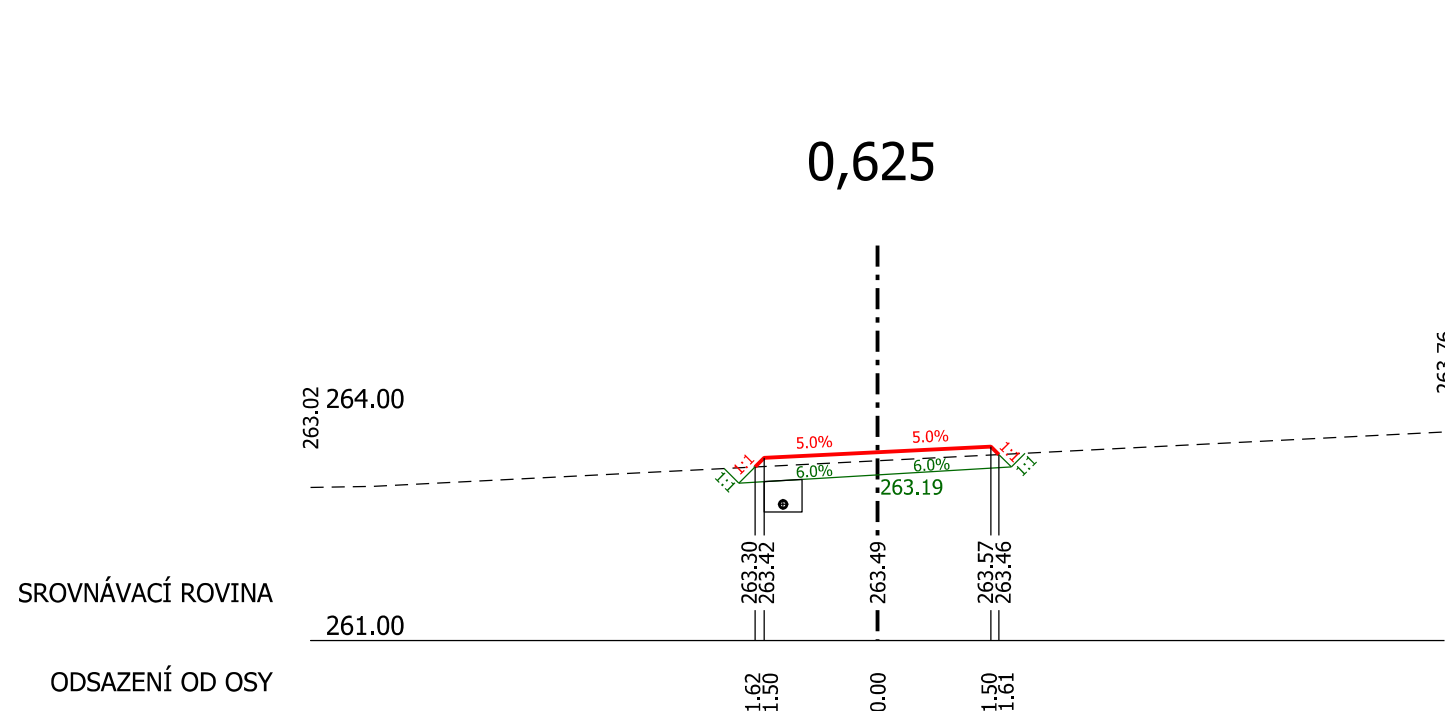
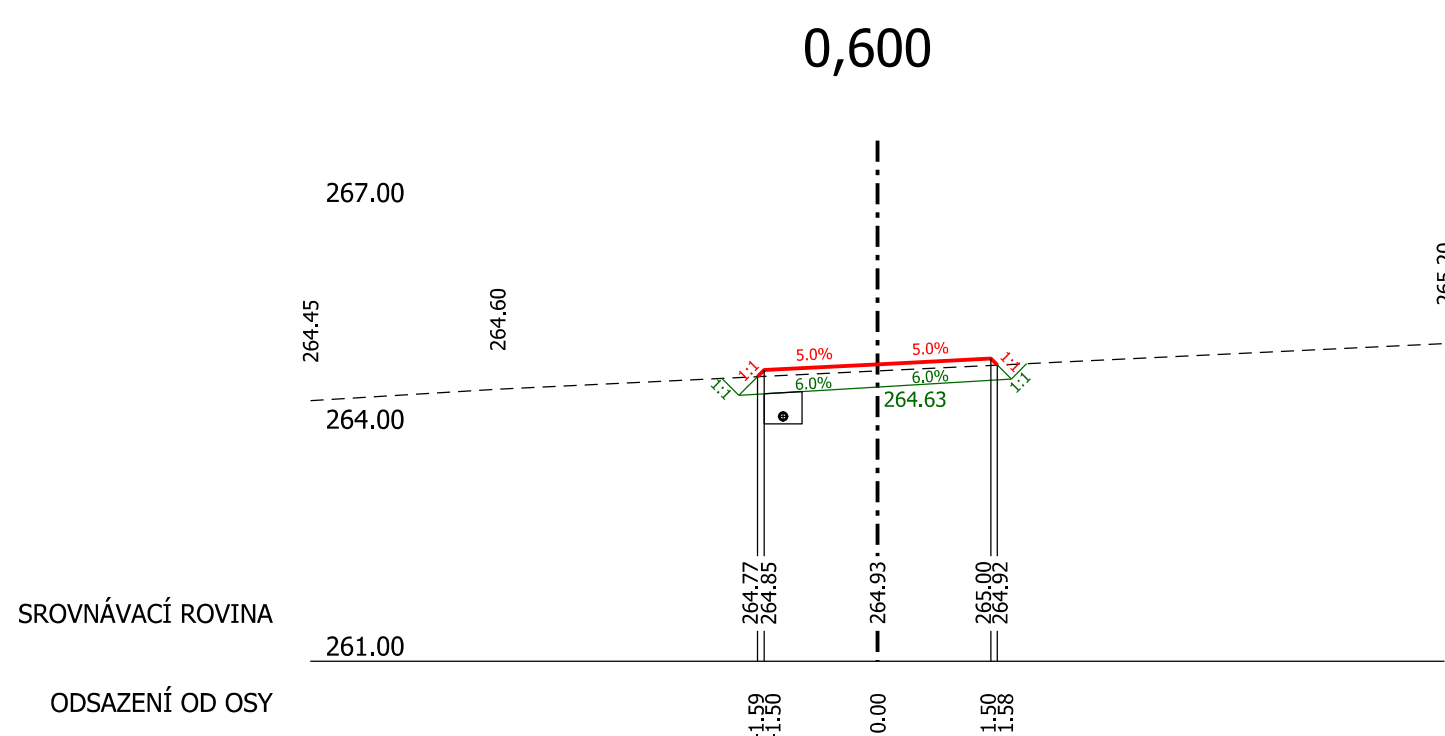
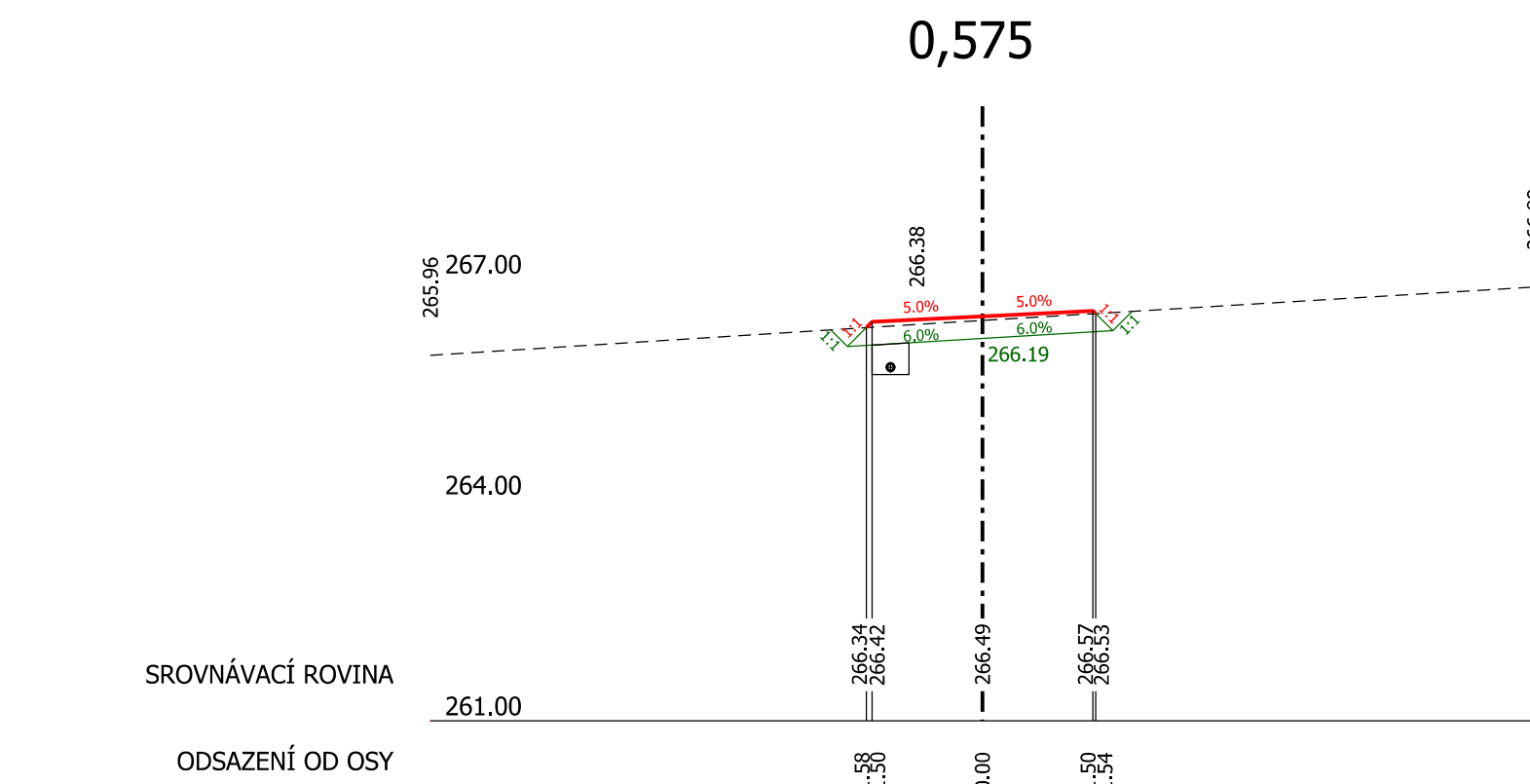
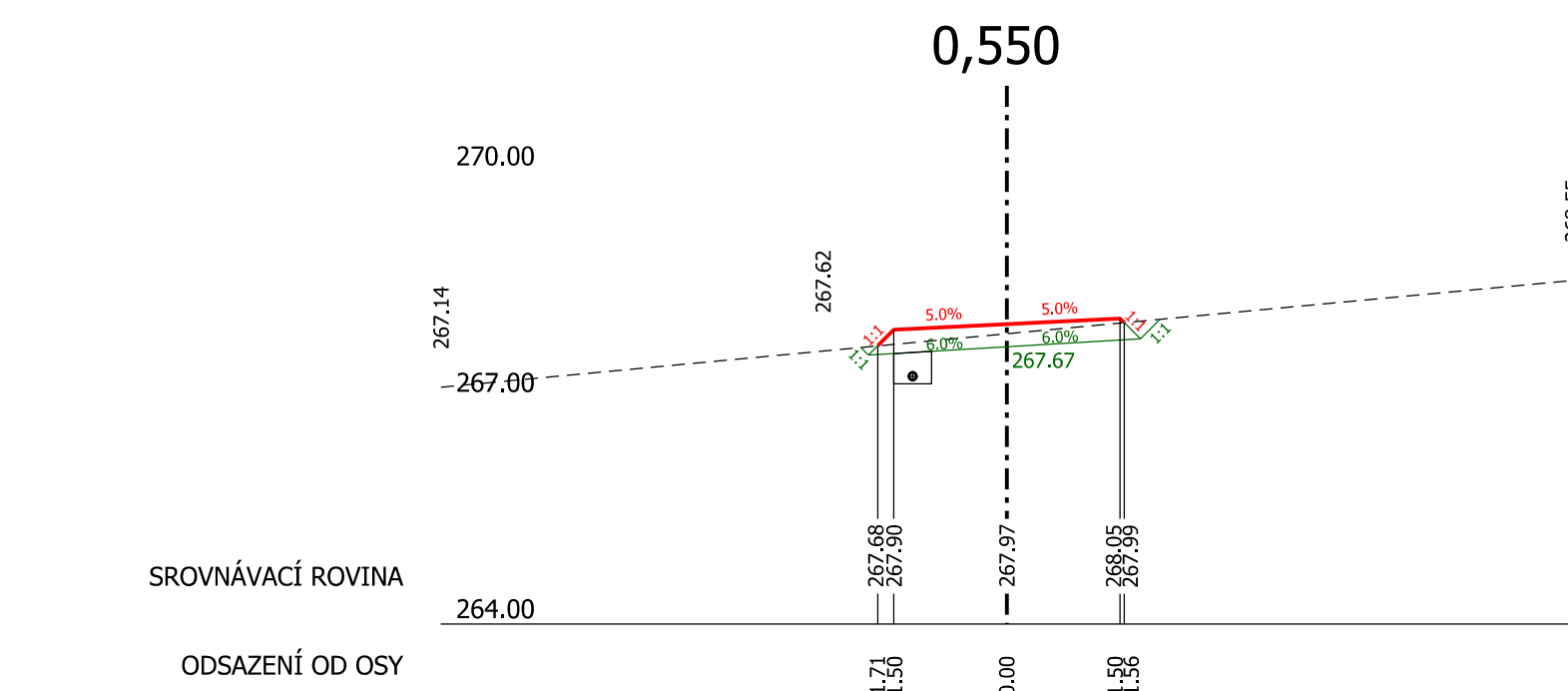
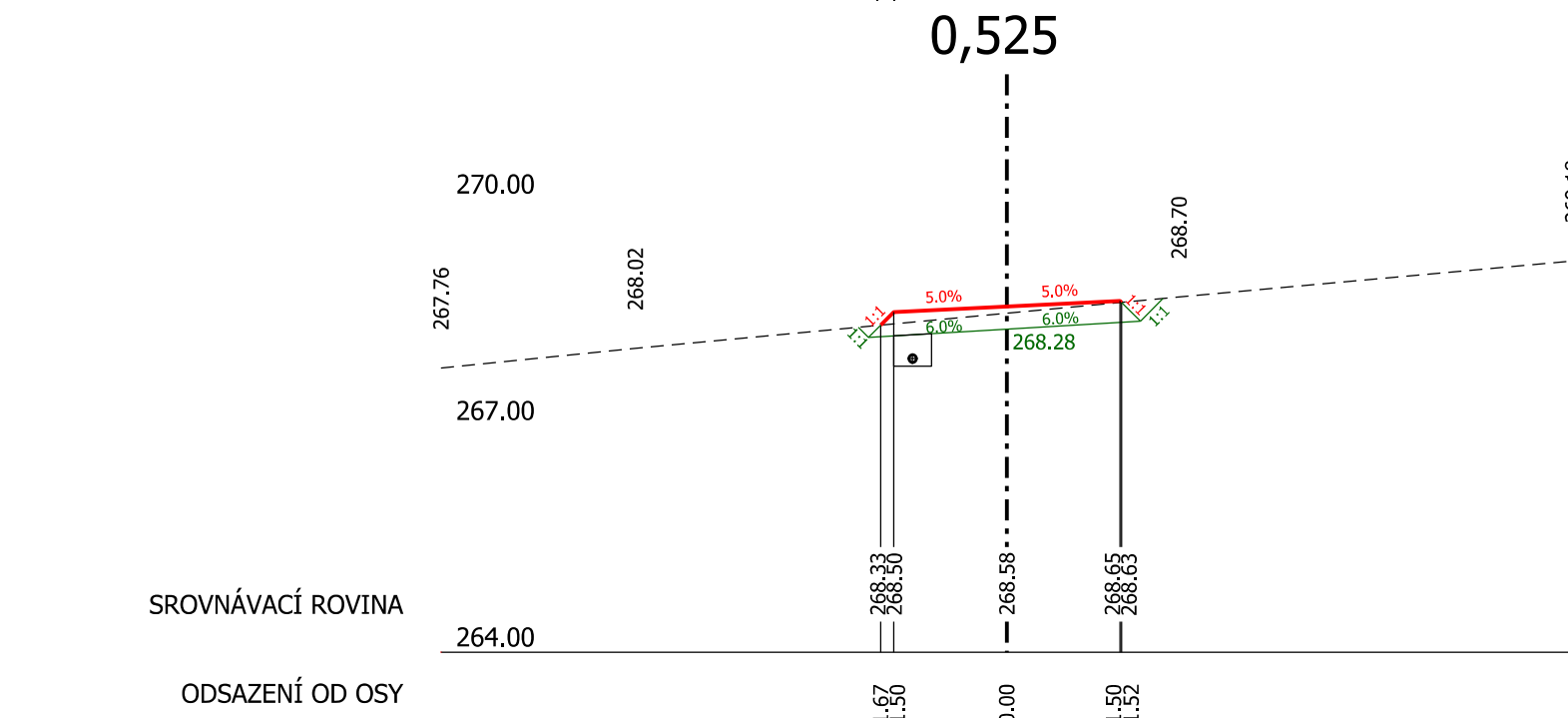
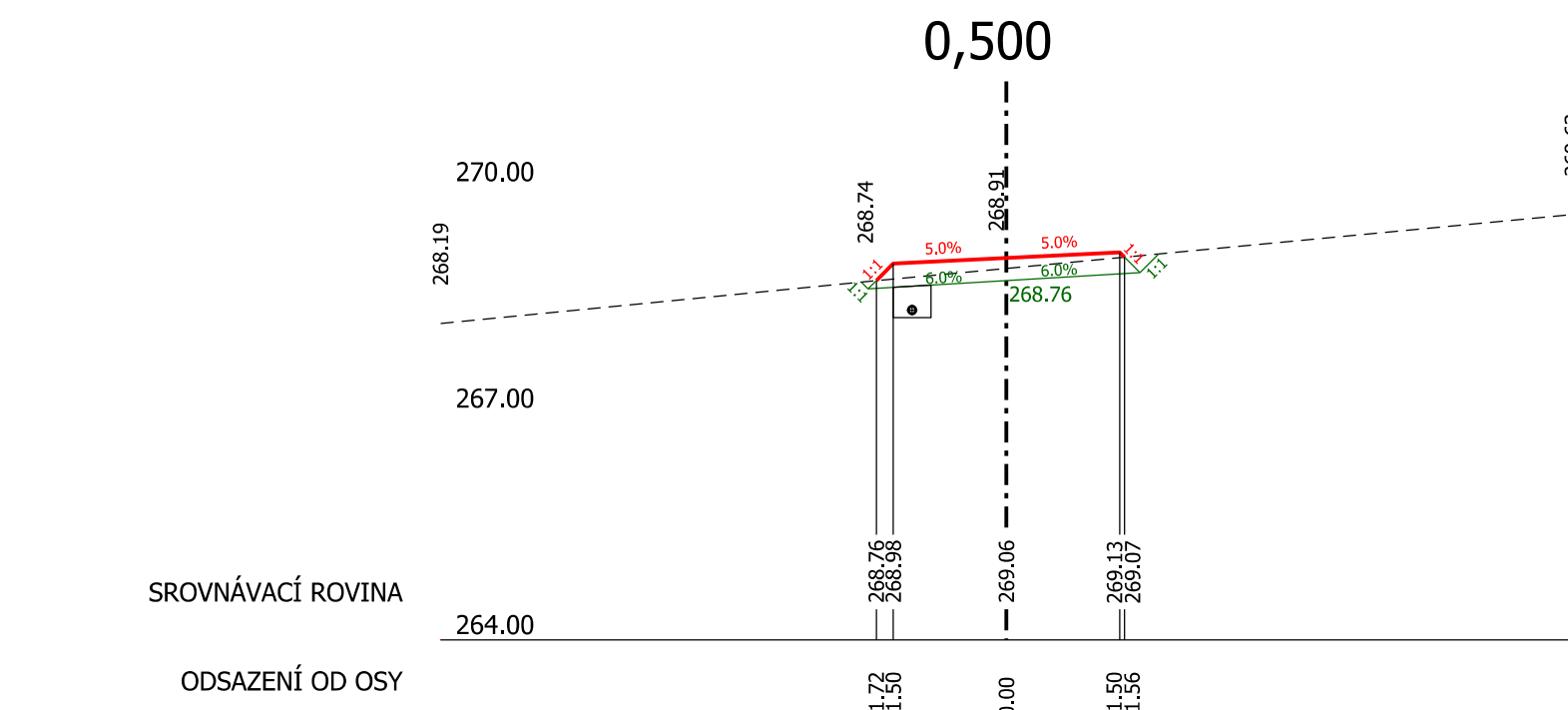
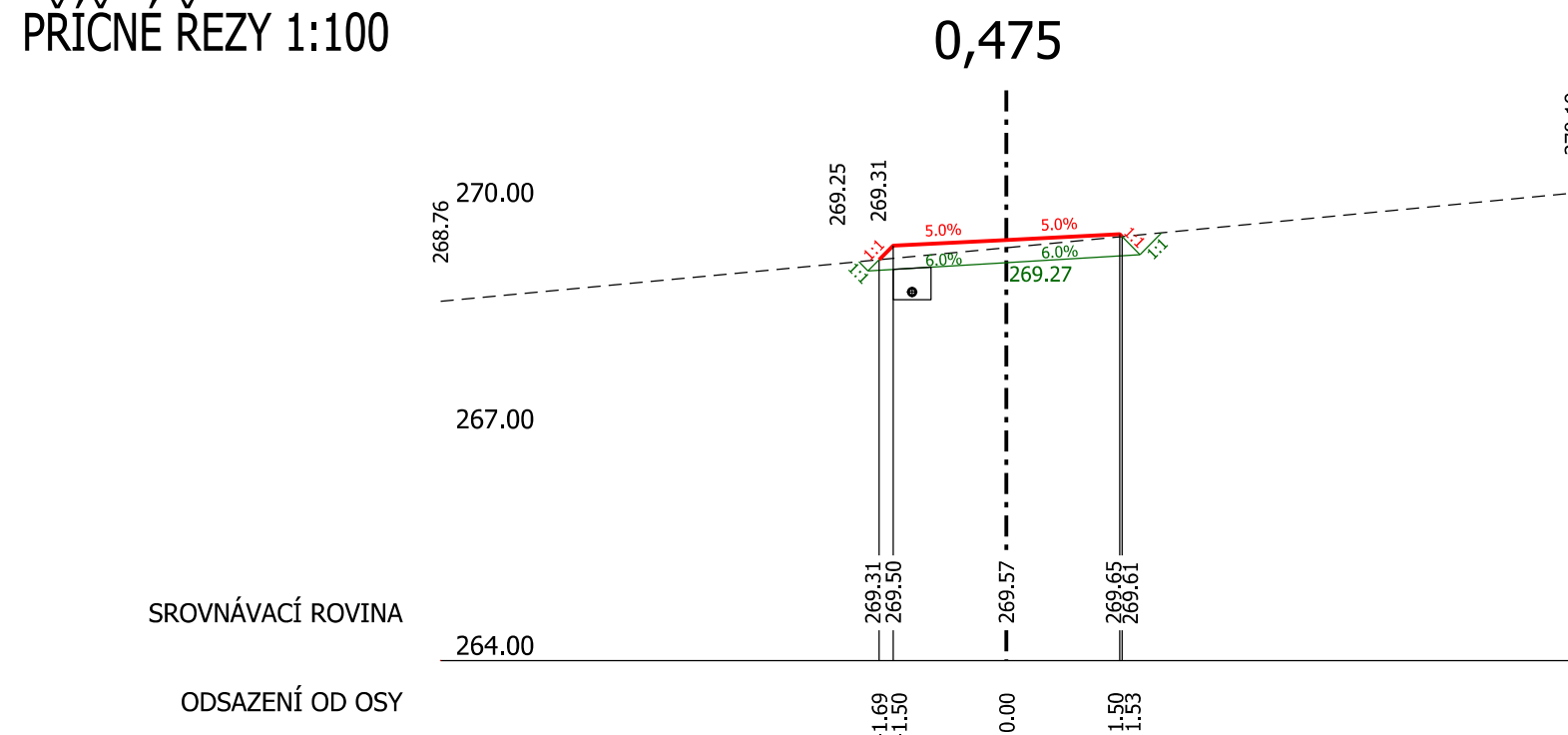



PD PRO REALIZACI SZ V OKRESE PROSTĚJOV
POLNÍ CESTY, VHO A KRAJINNÁ ZELEN' V K.Ú. ČELECHOVICE NA HANÉ - I.ETAPA
SO 03 - 109 DOPLŇKOVÁ POLNÍ CESTA DC55
PŘÍČNÉ ŘEZY 1:100 0.475



| | |
|---|--|
| <p>GEOCENTRUM, spol. s r.o. zeměměřičská a projekční kancelář tr. Kosmonautů 1143/IIIb, 771 00 Olomouc zápisna u KS v Ostravě, oddíl C, v.l.č. 5555</p> <p>AUTORIZOVANÝ TECHNIK PRO DOPRAVNÍ STAVBY SPECIALIZACE NEKOLAJOVA DOPRAVA</p> <p>ING. TOMÁŠ OLŠA</p> |  <p>spol. s r.o. zeměměřičská a projekční kancelář, Olomouc</p> |
|---|--|

| | | | | |
|---|---|----------------------------|--|------------------|
| Projektant | Ing. TOMÁŠ OLŠA | |  spol. s r.o. zeměměřická a projekční kancelář, Olomouc | |
| Kreslí | Ing. TOMÁŠ OLŠA | | | |
| Kontroloval | Ing. JOSEF BLAHA | | | |
| | | | | |
| Kraj: Olomoucký | Obec: Čelechovice na Hané | K. ú.: Čelechovice na Hané | Stupeň dokumentace | DSP, PDPS |
| Objednatel | ČR - STATNÍ POZEMKOVÝ ÚŘAD Krajský pozemkový úřad pro Olomoucký kraj Blanická 383/1 779 00 Olomouc | | Číslo zakázky | 164/2016 |
| | | | Číslo objednatele | 1111-2016-521101 |
| | | | Datum | 07/2017 |
| Ákos: | | | Měřítko | 1:100 |
| PD PRO REALIZACI SZ V OKRESE PROSTĚJOV POLNÍ CESTA, VHO A KRAJINNÁ ZELEN' V K. Ú. ČELECHOVICE NA HANÉ - I. ETAPA | | | Formát | 8 x A4 |
| | | | Souřad./výškový sys. | S-JTSK/B, p. v. |
| | | | Čís. soupravy: | Čís. přílohy: |
| Název přílohy: | SO 03 - 109 DOPLŇKOVÁ POLNÍ CESTA DC55 | | 109_05 | |
| | PŘÍČNÉ REZY | | | |